
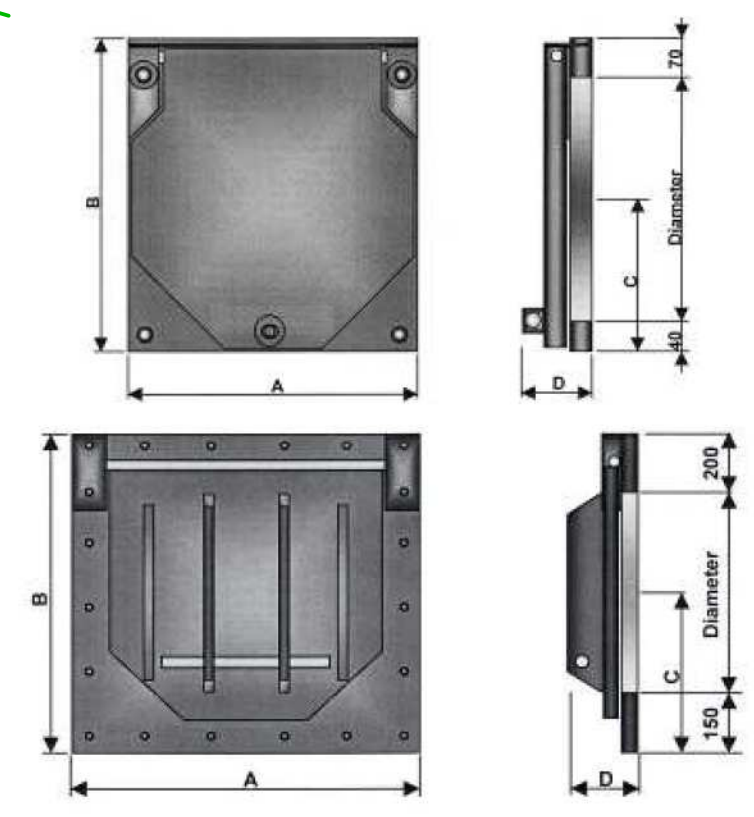


PLANIMETRIA DI PROGETTO - scala 1:200

TRATTO DA REALIZZARSI AD ACQUISIZIONE DI ULTERIORI FONDI,  
A COMPLETAMENTO DELL'INTERVENTO



TRATTO OGGETTO DI  
IMMEDIATA REALIZZAZIONE

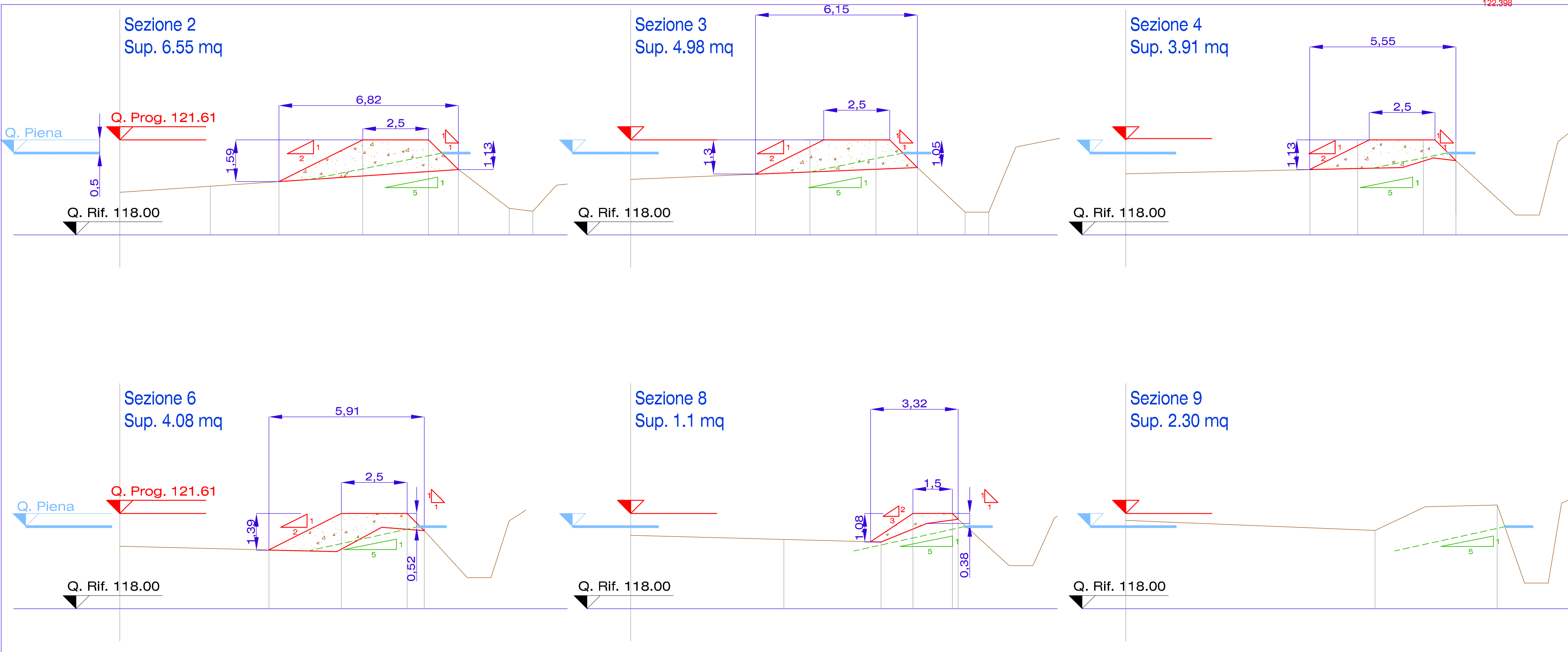


DN	A	B	C	D	Ymax
100	100	200	85	75	3
125	125	225	93	75	3
150	150	250	100	75	3
200	200	300	110	75	3
250	250	350	120	80	3
300	300	400	130	85	3
400	400	500	150	95	3
500	500	600	170	105	3
600	600	700	190	115	3
700	700	800	210	125	3
800	800	900	230	135	3
900	900	1000	250	145	3
1000	1000	1100	270	155	3
1100	1100	1200	290	165	3
1200	1200	1300	310	175	3
1300	1300	1400	330	185	3
1400	1400	1500	350	195	3
1500	1500	1600	370	205	3
1600	1600	1700	390	215	3
1800	1800	1900	430	230	3

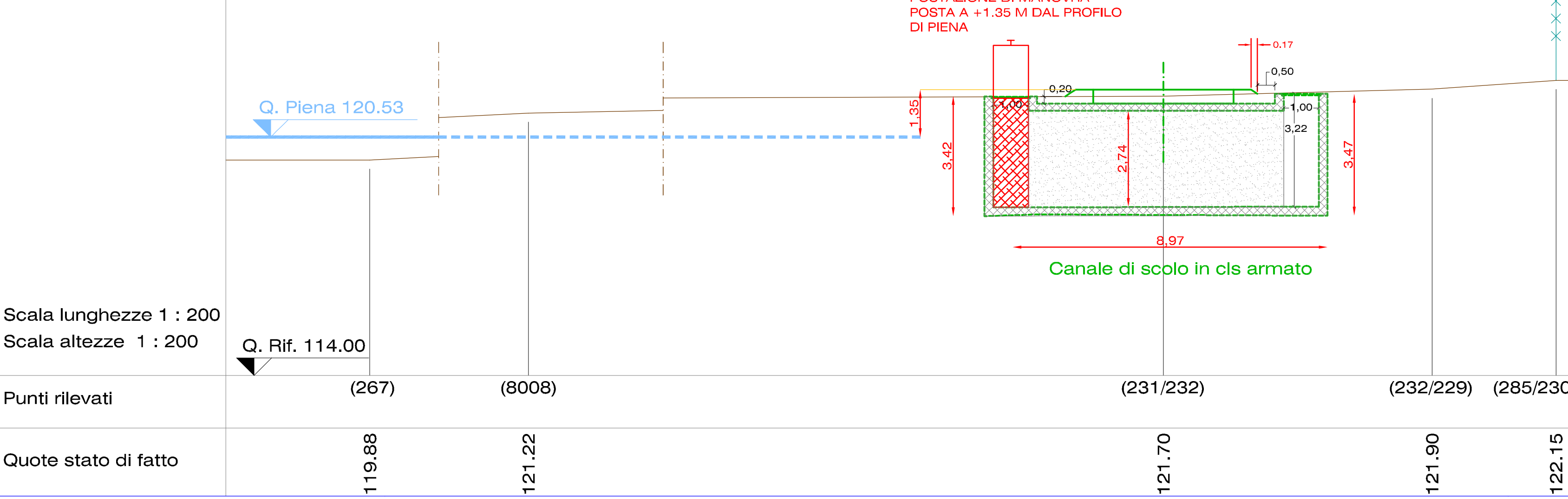


Vista frontale  
vista posteriore

SEZIONI DI PROGETTO - scala 1:100



SEZIONE 3  
Distanza progressiva  
50.00 m



REGIONE PIEMONTE - PROVINCIA DI ALESSANDRIA

**COMUNE DI CASTELNUOVO BORMIDA**

Intervento: **INTERVENTI DI COMPLETAMENTO  
DIFESA IDRAULICHE  
IN COMUNE DI CASTELNUOVO B.DA**

Oggetto: Stato di progetto LOTTO II  
Planimetria e sezioni tipologiche

Progetto: **Sandlano Ing. Stefano**  
Via Aspromonte 14  
10121 - Alessandria  
P. IVA: 01818180967  
Tel. 047-4209163

Sede operativa: Via Aspromonte 16 - Alessandria - Tel/Fax: 0131 288369

Il Sindaco  
Il Segretario  
Il Responsabile Unico del Procedimento

livello di progettazione  
**ESECUTIVO**

data: DICEMBRE 2017  
scala: 1:200-1:100  
revisione: III  
data: 14.02.2018

elaborato n.  
**LIIB02 INT**

TUTTI I DIRITTI SU QUESTO ELABORATO SONO RISERVATI